

RENSEIGNEMENTS TOURISTIQUES

ANNEVILLE-SUR-SCIE :
Église

DENESTANVILLE :
Quaterie sur la Scie
Église Saint-Martin — XIII^e, XVI^e et XVII^e s.

LONGUEVILLE-SUR-SCIE :
Église du XI^e et XVI^e s. avec calvaire de grès torsadé et pierre gravée.
Moulin
Château de Gautier Giffard XI^e s., porte gonfanon de Guillaume. Remanié au XIV^e s. par Dugesclin.
Le château avait 2 ponts levés.
1 à l'entrée par où le GR® arrive,
1 à l'arrière pour atteindre le donjon, seul sur un promontoire face à la vallée.

La Duchesse de Longueville, Anne Geneviève de Bourbon (1619-1669) était la sœur du Grand Condé. Elle participa activement à la fronde.

SAINTE-CRESPIEN :
Chœur de l'église XII^e et XI^e s.

NOTRE-DAME-DU-PARC :
Église avec vierge de pierre du XV^e s. sur la droite au bout d'une rueelle.

AUFFAY :
Collégiale du XI^e s. avec les Jacquemarts du XVII^e s.
Croix de grès
Halle




DIEPPE — CHARTRES
Sur les chemins de Saint Jacques-de-Compostelle...

Étape 2 / 10 - 18 km

MANÉHOUILLE — AUFFAY



Association Normande des Amis de Saint-Jacques
www.chemins-pelerin-normands.fr



AUFFAY — Les Jacquemarts. Ozouf BÉNARD et Paquet SIVIÈRE. Huguemont.

Nos partenaires :



1 - Manéhouville : sortie sur la D 3, à gauche pour Anneville-sur-Scie, église, à gauche route de la Chaussée, Rue sous le Bois, Rue du Cou d'Oie, à gauche en arrivant à la ligne de chemin de fer.
2 - Dans le village, tout droit par le chemin d'herbe, suivre le balisage rouge et blanc. À l'usine, sur la route à droite.
3 - Denestanville : petite route, à gauche en montant, après la dernière maison tout droit, au fond du vallon, montée raide à droite, à la fourche chemin de droite.
4 - Arrivée à Longueville-sur-Scie, à gauche puis à droite rue Madeleine Lefebvre, traverser la D 149 (passage piteux), rue Guillaume le Conquérant, à gauche dans le village (balisage caché par un transformatrice), à droite allée André Lebaudy (on passe devant le collège), chemin vers le Château, avec jusqu'à la Rue du Vieux Château, à gauche, rue Gauthier Gilliard, à droite, traverser la voie ferrée, place de la Mairie, à droite (trois de droite), tout droit entre les maisons, à droite, (on rejoint la D 149), à gauche, à la fourche prendre la D 3 (direction Auffay).
5 - Quitter la D 3 dans le village, petite route, dans le village prendre tout droit le chemin (balisage Chasse Marée) rejoindre une petite route à La Ravine. À droite et à gauche, suivre le chemin. À gauche franchir un «échahier» traverser le pré, 2^e échahier à franchir. Chemin entre les barbelés, à gauche sur la route, franchir la voie ferrée par les portillons, traverser le pré, passerelle sur la Scie.
6 - Traverser la D 3 à Neuf Moulin, balisage Chasse Marée vers Notre-Dame-du-Parc, à droite au carrefour de chemins, panneau « Notre-Dame-du-Parc », on arrive à un abri bus, tout droit par la Route du Parc. (Église à droite, A-R)
7 - Dans le village, chemins à gauche (balisage). À un carrefour de chemins à droite, arrive sur la route du Bois de l'Ermitage (panneau Chasse Marée), traverser la D 296 à La Corbière, route vers Sainte-Catherine à gauche, chemin vers Auffay à droite (panneau Chasse Marée), petite route à gauche, on arrive à Auffay.
8 - À droite, Place de la Collégiale, à gauche rue Roger Fosse, vous êtes à la Mairie d'Auffay.

INFORMATIONS ITINÉRAIRE MANÉHOUILLE — AUFFAY

Sans la pêche, l'église n'aurait pu demander joûnes et absténences. Ainsi, les grandes villes comme Rouen et Paris reçoivent quotidiennement cent à deux cents livres de poisson. En 1848, on inaugure la ligne de chemin de fer Dieppe-Paris, c'est le déclin des grands atelages des chasse-marée.

LE CHEMIN DU CHASSE-MARÉE. Le Chasse-Marée ou voiturier de mer est composé d'un atelage de quatre chevaux boulonnais attelés par paire et d'une charrette aux ridelles légèrement incurvées en forme de berceau, montée sur deux roues hautes à larges jantes, et destinée à transporter le poisson. Dès le Moyen Âge, la société entière a besoin des pêcheurs. Les seigneurs pour les revenus qu'ils attendent, les rois pour la défense de leur rivages et les bourgeois pour le commerce.

HISTORIQUE

CHEMIN DE DIEPPE À ROUEN PAR LE GR.210
DIT « LE CHASSE MARÉE »
DIT « LE CHASSE MARÉE »

Pour les hébergements, il est prudent de réserver
17 Police
112 Appel d'urgence (appel: liaison satellite, fonctionne hors réseau)
18 Pompiers
15 SAMU

INFORMATIONS UTILES

Gare S.N.C.F.

+ chambres réservation obligatoire
Tél : 02 35 91 42 57 — 09 67 31 42 57

HÔTEL

HÔTEL VALLÉE DE LA SCIE
29 Place de la République
Tous services et commerces
Office de Tourisme 02 35 34 13 26

AUFFAY

Tél : 02 35 83 21 69

J.lemarchand@wanadoo.fr
(hors tracé — vient chercher le pèlerin)

LES ÉCURIEUX — OMONVILLE
CHAMBRE D'HÔTES

Gare S.N.C.F.
Tél : 02 35 83 30 47

MAIRIE

rue du Régiment de Maisonneuve

LONGUEVILLE-SUR-SCIE

Tous services et commerces
Toilettes à la Mairie
Table de pique-nique au château

Tél : 06 15 45 88 99

49^{ème} route de Dieppe
«Lidia et Casimir» 3 chambres

CHAMBRE D'HÔTES (sur le chemin)
Bar — Epicerie — Boulangerie en semaine

ANNEVILLE-SUR-SCIE

Etape 2 / 10 — MANÉHOUVILLE - AUFFAY 18 kilomètres

Cartes IGN Top25 Série Bleue Gps.

2009OT

extraits de Scan25 © - © IGN -

2017 - Autorisation n°43-17010 - « reproduction interdite »

Points remarquables...



A - Pierre gravée de Longueville sur Scie



B - Croix torsadée de Longueville sur Scie



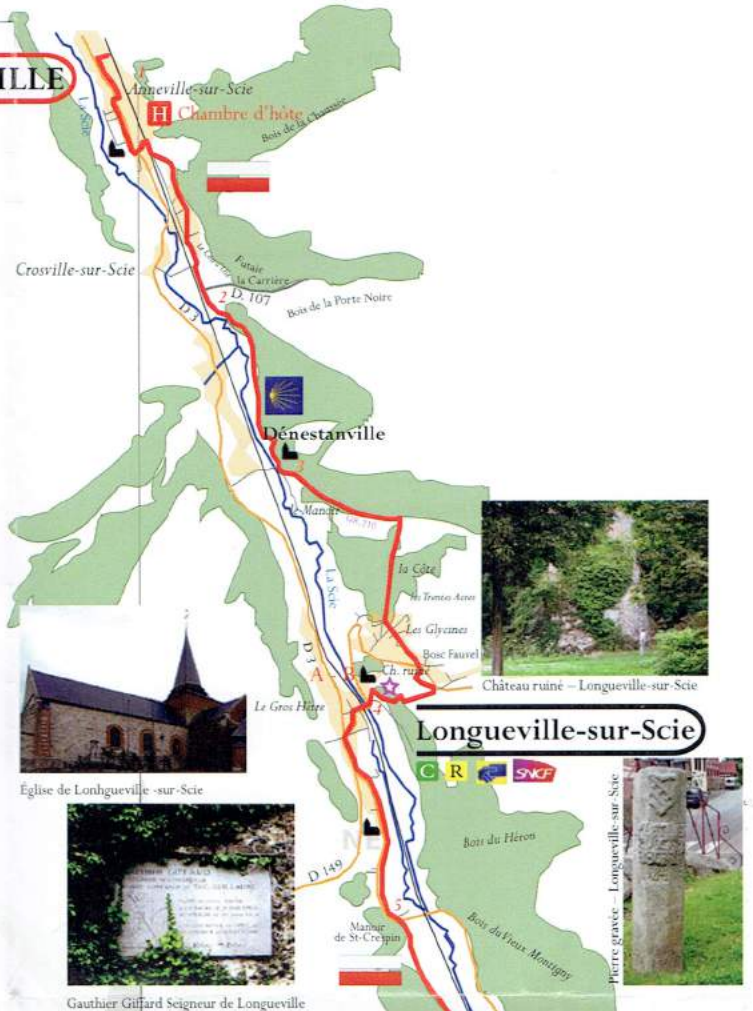
C - Corps de ferme de Neuf-Moulin



D - Détail maison normande de Neuf-Moulin

MANÉHOUVILLE

H Chambre d'hôte

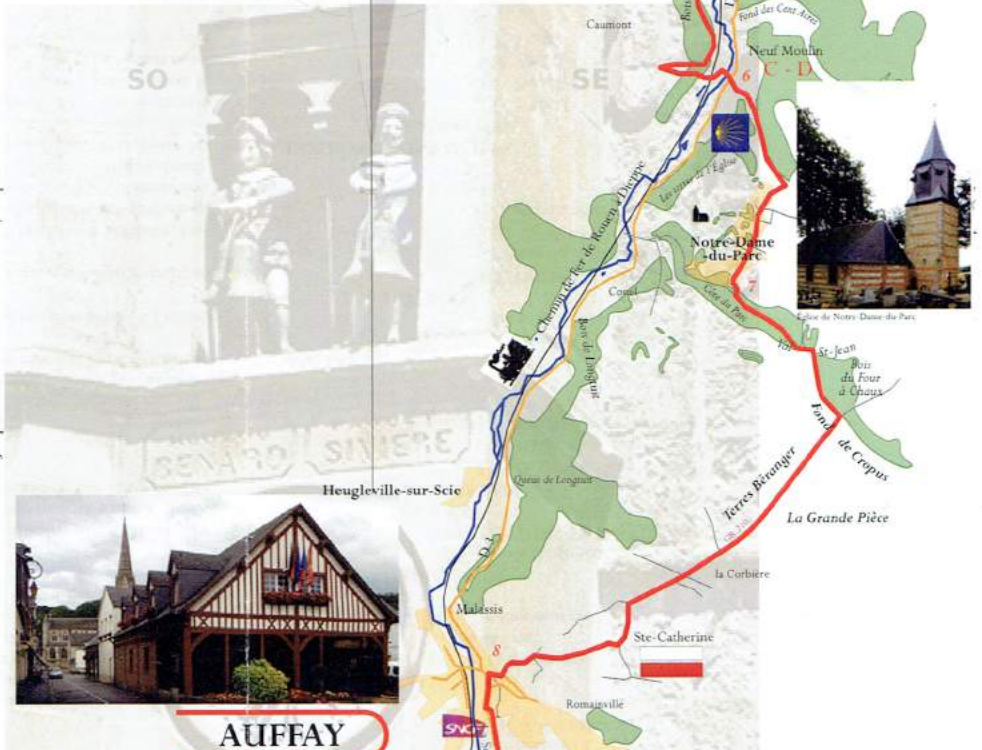


NO

Légende :

- Tracé du parcours : sur GR® — hors GR®
- Signalisation GR®
- Signalisation GRP®
- Signalisation hors GR®
- Coquille européenne de signalétique jacquaire placée ~ toutes les 20 balises
- Routes N. D. C. V.
- Villes / Villages traversés
- Ville tous commerces
- Ville étape
- Commerces
- Restauration
- Hôtel, Gîte, Camping
- Aire de pique nique
- Banque, distributeur auto
- Agglomération
- Forêt, bois
- Cours d'eau, étangs
- Points remarquables
- Église, chapelle, calvaire
- Repère itinéraire, site
- Gare

Mairie et Office de Tourisme Les Jacquemarts - Houzou BERNARD | Paquet SMIERE.



AUFFAY

Tous commerces

Vers MONT-CAUVAIRE — ETAPE 3

Nos partenaires :



DÉPARTEMENT DE L'EURE



FFRandonnée Haute-Normandie

FÉDÉRATION



GR