

CHARTRES :

**La Cathédrale Notre-Dame** : Sublime résumé de l'art des XII<sup>e</sup> et XIII<sup>e</sup> s., la cathédrale Notre-Dame de Chartres est la plus complète et la mieux conservée des cathédrales gothiques. Édifiée et ornée entre 1134 et 1260, elle a été inscrite en 1979 sur la liste du Patrimoine mondial de l'UNESCO. Élevée sur un promontoire, butte naturelle qui domine l'Eure dans un à-pic de trente mètres, la cathédrale est implantée dans le tissu urbain de la ville antique. Si la première Cathédrale fut vraisemblablement construite vers le 4<sup>e</sup> s., les traces les plus anciennes remontent au IX<sup>e</sup> s. avec la crypte de Saint-Lubin. Cinq édifices au moins ont dû se succéder ; il n'en reste que quelques pans de murs et le site de la crypte dite de Saint-Lubin, dont le plan et l'orientation ont déterminé l'implantation de l'abside de l'édifice actuel. En 876, le roi de France, Charles le Chauve, offre à la ville de Chartres une relique : un vêtement de la Vierge désigné jadis sous le nom de «Sainte Chemise», appelé aujourd'hui «Voile de la Vierge». La tradition rapporte que ce voile aurait été porté par Marie au moment de la naissance de Jésus. La vénération de cette relique contribua au rayonnement du sanctuaire chartrain mais aussi au développement économique de la cité. En 1020, la cathédrale est ravagée par les flammes.

**La Cathédrale de Fulbert** : C'est à l'évêque Fulbert (960-1028), l'un des plus grands intellectuels de son temps, que l'on doit la construction de la cathédrale qui est dédiée en 1037. De cette Cathédrale, il ne reste aujourd'hui plus que la crypte, actuellement 3<sup>e</sup> crypte d'Europe après Saint-Pierre de Rome et Canterbury. En 1134, une grande partie de la ville est ravagée par un incendie, qui toutefois épargne la cathédrale. Une nouvelle façade (*le narthex avec sa façade à trois portails sculptés et ses deux tours et le clocher sud*) est alors construite en prolongement de la nef. La base de la tour nord est commencée dès cette époque. Puis on entreprend vers 1145 le corps central de la façade avec le Portail Royal, en même temps que le clocher sud, dit maintenant Clocher Vieux. La façade est terminée vers 1150-55 ; le Clocher Vieux, vers 1170.

**La cathédrale du XIII<sup>e</sup> s.** : La basilique romane sera détruite en 1194 et seules la crypte et la façade ouest seront épargnées. La cathédrale du XIII<sup>e</sup> s., qui est celle que nous connaissons aujourd'hui, reprend le massif occidental de l'ancien édifice. Son plan en croix latine, son élévation à trois étages, ses voûtes d'ogives à doubleaux et formerets déterminant la forme des piles, en font un exemple de l'architecture gothique à ses débuts. Le dallage de la nef a été conservé. À l'extérieur, pour équilibrer la poussée des voûtes, un système de gros contreforts et d'arcs-boutants monte jusqu'à la base des toitures, en deux volées superposées, d'épaisseur décroissante. Les deux porches latéraux possèdent un décor sculpté exceptionnel.

**Les vitraux** : Les baies de la cathédrale de Chartres forment l'ensemble le plus complet de vitraux anciens conservé en France. «Notre-Dame-de-la-Belle-Verrière» (vers 1180) et trois lancettes de la façade ouest (*entre 1145 et 1155*) sont les plus anciens vitraux et sont des vestiges de la cathédrale romane. La plupart des vitraux sont contemporains de l'église actuelle et sont datés entre 1205 et 1240 environ. La rapidité des travaux explique sans doute l'homogénéité exemplaire de l'ensemble.

**Les extensions du XIII<sup>e</sup> au XVI<sup>e</sup> s.** : Les siècles suivants verront l'édification d'extensions liées notamment à l'évolution de la liturgie :

La sacristie construite au XIII<sup>e</sup> s., la salle capitulaire surmontée de la chapelle Saint-Piat (1325-1335) reliée à la cathédrale par un escalier couvert par une galerie, la chapelle Vendôme construite en 1417 entre deux contreforts du bas-côté sud, le clocher nord dit clocher Neuf (XVI<sup>e</sup> s.) œuvre du maître maçon Jehan Texier dit Jehan de Beauce pour remplacer un beffroi en bois, le pavillon de l'horloge édifié par Jehan de Beauce en 1520 sur le côté nord de la cathédrale (*décoré de pilastres Renaissance, alors que sa flèche est encore gothique*).



# DIEPPE — CHARTRES


## Sur les chemins de Saint Jacques-de-Compostelle...

Étape 10 / 10 - 27,5 km

### BOULLAY-THIERRY — CHARTRES



Association Normande des Amis de Saint-Jacques  
www.chemins-pelerinage-normands.fr



CHARTRES — La cathédrale depuis les berges de l'Eure.

Nos partenaires :



Pour les hébergements, il est prudent de réserver

- 17 Police
- 112 Appel d'urgence (rapport: liaison satellite, fonctionne hors réseau)
- 18 Pompiers
- 15 SAMU

INFORMATIONS UTILES :

**AUBERGE DE JENESSE**  
23 avenue Nègre  
Tél : 02 37 34 27 64

**ACCUEIL PÉLERIN**  
Prendre contact avec l'association Compostelle 28  
Tél : 06 52 43 66 62

**OFFICE DE TOURISME**  
8 rue de la Poissonnerie  
Tél : 02 37 18 26 26

**CHARTRES**  
Tous commerces, nombreux hôtels et restaurants

**LÈVES**  
Tous commerces au centre ville  
Hôtels et restaurants

**POISSILLIERS**  
Ni commerce, ni hébergements

**Communal du Chaillet**  
Hors chemin 2,5 km  
Prendre contact avec l'association Compostelle 28  
Tél : 06 52 43 66 62

GITE

**MOTEL — RESTAURANT**  
Échangeur D26 / N 154  
Tél : 02 37 63 04 50  
Possibilité de camping sur la parking  
Hors chemin 5km Aller/Retour

LE PÉAGE

- 1 - Face au château, prendre à gauche une petite route très agréable qui mène à Ormay (D 325.1) en longeant le mur du château, passer le petit pont, continuer la route et prendre sur la droite
- 2 - le chemin en sortie de bois pour rejoindre la route;
- 3 - À la sortie du bois de la Folie, continuer par le chemin de droite qui longe la lisière du bois jusqu'à rejoindre
- 4 - la D 139.1 que l'on prend sur la gauche, puis la D 26 que l'on emprunte sur la gauche, pour prendre à droite
- 5 - la petite route qui mène à Borville par la rue de la Plaine,
- 6 - Dans Borville, prendre à droite et aussitôt à gauche par le chemin qui longe le lieu dit la «Croix de Borville», la traverser pour prendre en face la D 148. Après 300 m, suivre à droite un chemin qui longe le bois, au sortir des bois, prendre à droite un chemin longeant un fossé. Déboucher sur la D 148 et la prendre à gauche jusqu'à l'embranchement. Traverser la D 26 et continuer la D 148 pour emprunter à gauche, le premier chemin qui rejoint Borville la Maignot par la Vallée de Trememont. Peu avant Berchères la Maignot, le chemin passe au lieu dit «l'Écluse» g.f., vestige de la construction d'un aqueduc devant alimenter Versailles à la demande de Louis le XIV<sup>e</sup>.
- 8 - Dans Berchères la Maignot, prendre la route D.327.3 qui mène à Poissilliers, puis calvaire de terre dit «Chemin de Poissilliers». Au passage, remarquer le très ancien calvaire dénommé «Croix de St. Jacques» g.f. Le chemin aboutit sur
- 9 - le chemin de terre dit «Chemin de Poissilliers». Au passage, remarquer le très ancien calvaire dénommé «Croix de St. Jacques» g.f. Le chemin aboutit sur
- 10 - la D 133 que l'on emprunte sur la droite pour entrer dans Poissilliers par la rue des Lias et aboutir sur la D 340. La traverser et continuer la rue des Lias pour arriver rue du Village que l'on emprunte à gauche.
- 11 - Dans le village pour prendre le chemin herbeux de droite qui conduit, après un passage sous la ligne à haute tension, à Lèves au lieu dit «Pointe à l'Ermitte».
- 12 - Traverser la D 106 pour emprunter la D 7154 appelée route de Paris et qui descend vers Chartres sur le trottoir de gauche.
- 13 - Laisser successivement les rues du Bout du Val, la D 339.15 rue Jules Vallain et la rue du Moussau.
- 14 - Juste après la rue du Moussau, emprunter le chemin qui longe la station de pompage pour arriver sur la D 62, face à l'ancienne abbaye de Josaphat.
- 15 - Prendre la D 62 rue de Josaphat sur le trottoir de gauche jusqu'à la maison de retraite.
- 16 - Après la maison de retraite, prendre l'allée qui conduit rue des Grands Prés en longeant l'église et continuer la rue des Grands Prés par la gauche pour aboutir sur
- 17 - Le GR® 655 Ouest / GR de Pays de la Vallée de l'Eure g.f. que l'on suit jusqu'à la rue des Fontaines que l'on prend
- 18 - à gauche pour monter vers la cathédrale Notre-Dame.

INFORMATIONS ITINÉRAIRE BOULLAY-THIERRY — CHARTRES

ENTRÉE ROUEN ET CHARTRES (voir la fiche n°5)

# Etape 10 / 10 — LE BOULLAY-THIERRY / CHARTRES 27,5 kilomètres

Cartes IGN Top25 Série Bleue Gps.

2016 O - 2016 E

extraits de Scan25 ® - © IGN

2017 — Autorisation n°43-17010 — « reproduction interdite »

## Points remarquables...



A - La Grande Arche aux environs de Berchères la Maingot.



Chartres – Eure en fleur..



C - Borne posée par la Commune de Lèves au carrefour des chemins de Paris, des Anglo-normands et du GR 655




D - Chartres – Cheminement du GR 655 sur les bords de l'Eure



E - Cathédrale Notre-Dame de Chartres



Le parvis de la cathédrale Notre Dame de Chartres



Illumination de la cathédrale Notre Dame de Chartres



Notre Dame de Chartres... une cathédrale de dentelle



Médiathèque de Chartres

## LE BOULLAY-THIERRY




B - Viras calvaire - Croix St-Jacques



La cathédrale de Chartres depuis Berchères la Maingot

### Légende :

- Tracé du parcours : sur GR® — hors GR® —
- Signalisation GR®
- Signalisation GRP®
- Signalisation hors GR®
- Coquille européenne de signalétique jacquaire placée ~ toutes les 20 balises
- Routes N. D. C. V.
- Villes / Villages traversés
- Ville tous commerces
- Ville étape
- Commerces
- Restauration
- Hôtel, Gîte, Camping
- Aire de pique nique
- Banque, distributeur auto
- Agglomération
- Forêt, bois
- Cours d'eau, étangs
- Points remarquables
- Église, chapelle, calvaire
- Repère itinéraire, site
- Gare



Nos partenaires :



CHARTRES